

Obecní úřad Narysov  
Narysov čp.76  
261 01 Příbram

25.8.2022

**Věc: Žádost o poskytnutí informace podle zákona č. 106/1999 Sb.**

---

**Žadatel:** 


V souladu se zákonem č. 106/1999 Sb., o svobodném přístupu k informacím, ve znění pozdějších předpisů, se na Vás obracím se žádostí o poskytnutí informace:

- 1) Z jakého důvodu nejsou informace podle **zákona č. 106/1999 Sb.**, zveřejňovány na stránkách obce Narysov na adrese [www.narysov.cz](http://www.narysov.cz), které jim výše zmíněný zákon ukládá v par. 5 odst. 3 do 15 dnů zveřejnit. Pro doložení svého tvrzení o nezveřejnění vyžádaných informací přikládám v příloze č.1 printscreen obrazovky ze dne 16.8.2022. Namátkou zmíním moji žádost ze dne 16.5.2022, ze dne 22.6.2022 dva dotazy či moje žádost ze dne 12.5.2022

Přílohy:

Č.1) printscreen www stránek obce Narysov ..

Č.2) žádost ze dne 16.5.2022, žádost ze dne 22.6.2022 2x, žádost ze dne 12.5.2022.





Home

O obci

Úřední deska

Zastupitelstvo

Výroční zprávy

Vyhlašky

Info dle 106/1999

SDH Narysov

Akce

Svazek obcí

Ke stažení

Fotogalerie

Kontakty




## Informace dle Zákona č. 106/1999 Sb.

Žádost o informace dle zákona č. 106/1999 Sb. (dostupný např. [ZDE](#)) můžete podávat písemně na formuláři: [Žádost o poskytnutí informací](#)

23.6.2022	SMLOUVA O SMLouvĚ BUDOUcí - VEDENÍ NN	<a href="#">více</a>
17.6.2022	NÁKLADY NA PRÁVNÍ ZASTOUPENÍ OBCE	<a href="#">více</a>
13.6.2022	PŘÍSTUP NA PARCELY	<a href="#">více</a>
13.6.2022	PROJEKT A VÝSTAVBA KANALIZACE A ČOV, ROZPOČTOVÁ OPATŘENÍ	<a href="#">více</a>
13.6.2022	ZMĚNY ÚZEMNÍHO PLÁNU	<a href="#">více</a>
13.6.2022	ZHOTOVENÍ ÚZEMNÍHO PLÁNU OBCE	<a href="#">více</a>
15.3.2021	Žádost o informaci, zda je možnost bezplatného připojení k internetu a bezplatný nebo zpoplatněný přístup k PC	<a href="#">více</a>
22.2.2021	Žádost o informaci, zda se na pozemku parc. č. 266/15 nachází komunikace	<a href="#">více</a>
8.1.2019	Žádost o informace ohledně hospodaření obec - rybník Hlínovna	<a href="#">více</a>
10.12.2018	Žádost o informaci, jak je zabezpečena péče o obecní les	<a href="#">více</a>





Obecní úřad Narysov  
Narysov čp.76  
261 01 Příbram

Dne 22.6.2022

**Věc: Žádost o poskytnutí informace podle zákona č. 106/1999 Sb.,**


Tímto Vás žádám o poskytnutí informace podle zákona č. 106/1999 Sb. , a to:

1. Jakým způsobem je právně zajištěn obcí Narysov s oprávněnými z věcného břemene služebnosti stezky a cesty [redacted] číslo 266/15 v k.ú. Narysov na pozemky parcelní číslo 266/4 a parcelní číslo 268/16 v k.ú. Narysov ve spoluvlastnictví [redacted] z veřejné místní komunikace ve vlastnictví obce Narysov při zřízení služebnosti práva stezky a cesty na poz.par.č. 266/15 v k.ú. Narysov pouze ve prospěch pozemků par.č. [redacted] v k.ú. Narysov [redacted] a všech následných vlastníků těchto pozemků, když pozemek par.č. [redacted] v k.ú. Narysov byl veřejně přístupný a užíván spoluvlastníky sousedních nemovitostí jako přístupová a příjezdová cesta na pozemky v jejich spoluvlastnictví od nepaměti a dle sdělení místostarosty obce Narysov Ing. Petra Jurase, ze dne 13.6.2022 dle z.č. 106/1999 Sb., je tento pozemek stále užíván všemi sousedícími pozemky.
2. Jaká komunikace se nachází na poz.par.č. [redacted] v k.ú. Narysov ve vlastnictví obce podle zákona o pozemních komunikacích, když je tento pozemek užíván jako příjezdová komunikace z veřejně přístupné komunikace par.č. [redacted] na pozemky [redacted] parcelní číslo [redacted] a par.č. [redacted] v k.ú. Narysov.
3. Z jakého důvodu nedošlo do současné doby k zařazení poz.par.č. [redacted] v k.ú. Narysov do pasportu místních a účelových komunikací, když byl a stále je tento pozemek, dle sdělení Ing. Petra Jurase, místostarosty obce Narysov ze dne. 13.6.2022 dle z.č. 106/1999 Sb., užíván všemi sousedícími pozemky jako přístup a příjezd na tyto sousední pozemky?
4. Z jakého důvodu nedisponuje obec Narysov aktuálním pasportem místních a účelových komunikací obce, když pasport místních a účelových komunikací byl vyhotoven v r. 1998, tj. před více jak 23 lety?

5. Došlo od r. 1998 k vybudování nových komunikací na území obce Narysov či k užívání dalších pozemků jako účelové komunikace, ve které části obce a na kterých pozemcích?
  
6. Z jakého důvodu nedošlo k vyhovění žádosti žadatelky a spoluvlastnice poz.par.č. [redacted] v k.ú. Narysov o zřízení služebnosti stezky a cesty formou věcného břemene přes poz.par.č. [redacted] / k.ú. Narysov, když žádosti [redacted] bylo vyhověno, a to za situace, kdy tyto na rozdíl [redacted] nabídly obci Narysov kromě převodu vlastnického práva k nově vybudované kvalitnější komunikaci na pozemku ve vlastnictví obce Narysov i dar ve výši 500.000,- Kč, vybudování veřejného osvětlení nejen na předmětném pozemku a za zřízení práva služebnosti stezky a cesty částku ve výši 100.000,- Kč, když stejně jako [redacted] postupovaly při svém záměru zastavění pozemků v jejich spoluvlastnictví v souladu s ÚP obce Narysov?

S pozdravem





Obecní úřad Narysov  
Narysov čp.76  
261 01 Příbram

22.6.2022

**Věc: Žádost o poskytnutí informace podle zákona č. 106/1999 Sb., - žádost o upřesnění informace poskytnuté v odpovědi ze dne 13.6.2022**

---

**Žadatel:**


Žadostí ze dne 16.5.2022 o předložení návrhu změny územního plánu obce Narysov jsem v souladu s ust. z.č. 106/1999 Sb., žádala o přeložení návrhu změny územního plánu obce Narysov jsem žádala o sdělení informace:

- kdo vypracovává návrh ÚP Narysov, kdy a kde je možné nahlédnout do rozpracovaného návrhu ÚP obce Narysov, který dle citace této rozpracované změny ÚP v zápisu č. 2/2022 zastupitelstva obce Narysov ze dne 13.4.2022 pod bodem č. 4 má obec Narysov k dispozici.


Dle Vámi sdělené informace ze dne 13. června 2022, která byla doručena dne 17.6.2022, by měl být zpracovatelem změny ÚP obce Narysov pořizovatel ÚP MěÚ Příbram a nahlédnout je možné v úředních hodinách MěÚ Příbram.

Žádám o upřesnění Vaší informace ze dne 13.6.2022, a to kdo je zpracovatelem (projektantem) ÚP Obce Narysov, a zda má obec 4Narysov rozpracovaný návrh změny ÚP k dispozici k nahlédnutí v sídle OÚ Narysov.

S pozdravem







Obecní úřad Narysov  
Narysov čp.76  
261 01 Příbram


16.5.2022

**Věc: Žádost o poskytnutí informace podle zákona č. 106/1999 Sb., žádost o předložení návrhu změny územního plánu obce Narysov**

---

**Žadatel**


V souladu se zákonem č. 106/1999 Sb., o svobodném přístupu k informacím, ve znění pozdějších předpisů, se na Vás obracím se žádostí o poskytnutí informace, kdo vypracovává návrh ÚP obce Narysov a kdy a kde je možné nahlédnout do rozpracovaného návrhu ÚP obce Narysov. Dle zápisu č. 2/2022 ze dne 13.4.2022, ze zasedání bodu 4. Návrh změny ÚP Obec – části parcel č. [redacted] má obec k dispozici, neboť pod bodem č. 4. „zápisu“ je uvedeno „...do oblasti určené ÚP pro hřiště a sportoviště.“



4. z jakého důvodu došlo ze strany obce Narysov ke schválení návrhu na změnu ÚP o vyřazení pozemků zařazených v lokalitě A7 za situace povědomosti o vedeném soudním řízení u Okresního soudu v Příbrami pod č.j. 9 C 175/2020-313 o povolení služebnosti nezbytné cesty mezi obcí Narysov a vlastníci pozemků zařazených v lokalitě A7 ÚP obce [redacted] kdy z tohoto důvodu je spoluvlastnicím těchto pozemků zabráněno v provedení zástavby předmětných pozemků.
5. z jakého důvodu nebyl schválen návrh na vyřazení lokality A6 z územního plánu obce jako pozemků určených k zástavbě-poz.par. [redacted] ve vlastnictví [redacted] a poz.par.č. [redacted] ve [redacted] které nejsou dotčeny jakýmkoliv stavebním procesem stejně, jako pozemky v lokalitě A7 ÚP obce Narysov.
6. z jakého důvodu nedošlo ke schválení žádosti [redacted] o změnu ÚP, která obsahuje převod územních práv směnou pozemku pana [redacted] č. [redacted] orná půda o výměře 24 186 m<sup>2</sup>, zapsaného na LV č. 151 pro k.ú. a obec Narysov, který je dle ÚP obce Narysov veden jako pozemek určený k zástavbě – lokalita A6 za pozemky par.č. [redacted] orná půda o výměře 17 437 a par.č. [redacted] orná půda o výměře 6 442 m<sup>2</sup> v k.ú. Narysov, které jsou veden v ÚP obce Narysov jako pozemky k využití zemědělské činnosti, když dle povědomosti žadatelky a znalosti obce Narysov, že [redacted] nemá zájem o provedení zástavby pozemku zařazeného v lokalitě A6 k zástavbě.
7. z jakého důvodu je pozemek par.č. [redacted] k.ú. Narysov ve vlastnictví [redacted] zařazen rozhodnutím zastupitelstva obce do změny ÚP do oblasti pozemků určených k zástavbě na úkor a ke škodě [redacted] spoluvlastnic poz.par.č. [redacted] v k.ú. Narysov zařazených v lokalitě A7 k zástavbě, když se jedná o pozemek, zvláště za situace, kdy se jedná o pozemek, který nenavazuje na zastavitelnou část obce.
8. z jakého důvodu nedošlo k zařazení poz.par. č. [redacted] ve vlastnictví [redacted] p.č. 160/32 ve vlastnictví [redacted] p.p.č. [redacted] – ve vlastnictví žadatelky, kdy [redacted] stejně jako [redacted] směnily pozemek par.č. [redacted] k.ú. Narysov za tyto pozemky s příslibem zařazení těchto pozemků do změny ÚP obce Narysov k zástavbě, a to na základě jejich žádosti o zařazení pozemků do změny ÚP k zástavbě.
9. z jakého důvodu nedošlo k vyloučení z návrhu ÚP obce pozemků zařazených do lokality A8, která je určena k zástavbě, pozemky nejsou zastavěny a navíc tato lokalita vůbec nenavazuje na zastavitelné území obce Narysov. Navíc přes část pozemků umístěných v této lokalitě je plánován obchvat města Příbram.







oceněno

13.5.2022

převzati

17.5.2022

Obecní úřad Narysov  
Narysov čp.76  
261 01 Příbram

12.5.2022

**Věc: Žádost o poskytnutí informace podle zákona č. 106/1999 Sb., týkající se doporučení Krajského úřadu Středočeského kraje k pozemkům zařazeným ÚP Obce Narysov do lokality A6 a A7 určených k zástavbě**

**Žadatel:**

V souladu se zákonem č. 106/1999 Sb., o svobodném přístupu k informacím, ve znění pozdějších předpisů, se na Vás obracím se žádostí o poskytnutí informace:

1. o doporučení Krajského úřadu Středočeského kraje o vyřazení pozemků zařazených v lokalitě A6 a A7 ÚP obce Narysov k využití jako pozemků určených k zástavbě, jak uvedeno v usnesení č. 6/02 zápisu č. 2/2022 ze dne 13.4.2022, bodu 6. návrh změny ÚP – Obec – lokalita A7, písemným podáním. V případě, že bylo toto doporučení KÚSK zasláno obci v písemné podobě, žádám o vyhotovení fotokopie tohoto přípisu a zaslání na moji adresu pro doručení. Náklady spojené s vyhotovením této listiny a s jejím zasláním na moji doručovací adresu samozřejmě obratem uhradím na základě Vaší výzvy.
2. v případě, že doporučení Krajského úřadu Středočeského kraje o vyřazení pozemků zařazených v lokalitě A6 a A7 ÚP obce Narysov k využití jako pozemků určených k zástavbě, jak uvedeno v usnesení č. 6/02 zápisu č. 2/2022 ze dne 13.4.2022, bodu 6. Návrh změny ÚP – Obec – lokalita A7, nebylo obci sděleno písemným podáním KÚSK, žádám o sdělení jména pracovníka KÚSK a jeho pracovního zařazení na KÚSK, který obci Narysov doporučil vyřadit pozemky zařazené v lokalitě A6 a A7 ÚP obce k zástavbě.
3. zda pracovník KÚSK při sdělení doporučení obci Narysov o vyřazení pozemků zařazených v lokalitě A6 a A7 ÚP obce Narysov k využití jako pozemků určených k zástavbě byl informován zástupci obce Narysov o vedeném soudním řízení u Okresního soudu v Příbrami pod č.j. 9 C 175/2020 o povolení služebnosti nezbytné cesty mezi obcí Narysov a vlastníci pozemků zařazených v lokalitě A7 ÚP obce.



Obecní úřad Narysov  
Narysov čp.76  
261 01 Příbram

12.7.2022

**Věc: Žádost o poskytnutí informace podle zákona č. 106/1999 Sb., opětovná žádost o předložení návrhu změny územního plánu obce Narysov a nového územního plánu obce Narysov**

**Žadatel:**

V souladu se zákonem č. 106/1999 Sb., o svobodném přístupu k informacím, ve znění pozdějších předpisů, se na Vás obracím se žádostí o poskytnutí následujících informací:

- 1) Z jakého důvodu mi byla poskytnuta nepravdivá informace ve Vaší odpovědi ze dne 13.6.2022 pod Vaším č.j.:NA2022/203, kdy mi bylo sděleno, že zpracovatelem ÚP je oddělení územního plánování MěÚ Příbram a že je možno do nového ÚP nahlédnout v úředních hodinách MěÚ Příbram a jako důkaz přikládám sdělení MěÚ Příbram ze dne 12.7.2022, kde se dle Vaší odpovědi dotazuji zda je MěÚ Příbram zpracovatelem územního plánu obce Narysov a zde je u MěÚ Příbram možno nahlédnout do Vámi avizovaných změn ÚP číslo 5 a 6, zároveň s našimi otázkami na Městský úřad Vás znovu žádám o sdělení informace, kdy samozřejmě doufám, že k tomuto došlo nedopatřením a nebylo úmyslem zastupitelstva obce Narysov podávat nepravdivé a zavádějící informace jako již v několika předchozích případech.
- 2) Žádám o informaci, kde je možné nahlédnout a zároveň žádám o zaslání fotokopie dokumentace k připravovaným změnám 5 a 6 územního plánu obce Narysov.
- 3) Žádám o informaci, kde je možné nahlédnout a zároveň žádám o zaslání fotokopie schváleného zadání nového územního plánu obce Narysov.

Přílohy:

Odpověď obce Narysov pod č.j.NA 2022/203

Sdělení MěÚ Příbram ze dne 12.7.2022 pod č.j.: MeUPB 67186/2022/SÚÚP/Vv

Žádost o vyjádření ze dne 22.6.2022

# Obec Narysov

Narysov č. 76  
261 01 Příbram



Váš dopis č.j.:  
Ze dne:  
Spisová zn. č.:  
Naše č.j.: NA2022/333

Narysov 6. září 2022

Vyřizuje:      mistostarosta




**Věc: Odpověď na Žádost o poskytnutí informace dle zák.106/199 sb.**

Na základě Vámi podané žádosti o poskytnutí informace, která byla evidována pod č.j. NA2022/314 odpovídáme takto:

*Při zveřejňování informace došlo k neúmyslnému pochybení při zařazování a publikování zveřejňované informace. Byla přijata technicko-administrativní opatření za účelem maximálně eliminovat podobné situace, kdy informace nebyla veřejně vypublikována.*

S pozdravem.

  
Ing. Petr Juras  
mistostarosta